



HARBURG

WANDERN UND BIKEN



- › Tipps & Touren
- › Gastronomie

HAR BURG

**IST ANDERS.
IST BESONDERS.**

Radeln

| ...auf tollen Rundwegen



Harburg ist ein malerisches Städtchen, direkt an der Romantischen Straße, das zum Verweilen einlädt. Das Schloss und die Altstadt machen Ihren Besuch zu einem Erlebnis und die faszinierenden Landschaften des „UNESCO Geopark Ries“ und „Naturpark Altmühltal“ warten nur darauf, entdeckt zu werden! Die ausgewählten Rad- und Wandertouren durch die Region wurden abwechslungsreich geplant und bieten Zeit, Neues zu entdecken und die einmalige Natur zu erleben!

Genießen Sie die Zeit unterwegs und gönnen Sie sich auch mal eine Pause. Die Restaurants, Wirtshäuser und Biergärten sind einen Umweg wert ...

Wandern

...auf den 562 m hohen Bock.

Bootsfahren

...auf der Wörnitz

Natur genießen

... auf den Heideflächen



MAL REINHÖREN...

 Altstadt von Harburg

 Nur Wanderweg

 ca. 2,5 h | Ø 5,0 km/h

 3,0 km

 60 m Höhenmeter

 leicht

Geschichte & Geschichten – einfach und ohne App erleben! Mit der kostenlosen und digitalen Stadtführung erfahren Sie an 18 Stationen mehr über das „historische“ Harburg. Unterhaltsam wird dies aufgewertet mit interessanten Geschichten und Anekdoten der Harburger. Für die ganze Audio Stadtführung benötigen Sie 2,5 Stunden – die einzelnen Episoden dauern ca. 5 Minuten und können unabhängig voneinander angehört werden.

Was muss ich bei der „Harburg hören“-Tour beachten?

Scannen Sie die QR-Codes mit dem Smartphone und starten Sie den kostenlosen Audioguide – dazu brauchen Sie keine App. Um die Tour ungestört zu hören, sollten Sie geeignete Kopfhörer für Ihr Smartphone nutzen. So schützen Sie andere vor Lärm und haben selbst eine optimale Akustik. Die Tour führt Sie durch enge Straßen und Gassen – achten Sie dabei bitte immer auf den Verkehr!







*Für die Nutzung der Audiodaten können Kosten bei Ihrem Mobilfunkanbieter entstehen.



LASSEN SIE SICH VERZAUBERN...







Auf dem „Harburger Märchenweg“ werden alte Märchen und Sagen lebendig und die ganze Familie kann in eine zauberhafte Welt eintauchen. Hier begegnen Sie dem gestiefelten Kater, Aladin und Rapunzel und vielen weiteren bekannten und weniger bekannten Märchen und Geschichten. Die verwunschenen Wege rund um die Harburg sind bestens geeignet, um diese zauberhaften Geschichten zum Leben zu erwecken. In den Märchenbüchern am Wegesrand werden diese kurz erläutert und sind für Groß und Klein zum Nachlesen verfügbar.

Der Rundweg beginnt am Wörnitzufer. Dort entdecken Sie bereits einige Märchen im und um das Wasser. Anschließend führt Sie der Weg über die alte steinerne Brücke, den Marktplatz hoch zur Harburg. Dort erreichen Sie einen kleinen Zauberwald, den Abenteuerspielplatz und eine große Wiese, die zum Picknicken einlädt. Bitte beachten Sie: Der Märchenweg ist für Märchenliebhaber, die nicht so gut zu Fuß sind, nur bedingt geeignet.

	Wörnitzstrand
	nur Fußweg
	8,5 h Ø 3,0 km/h
	2 km
	120 m Höhenmeter
	nicht barrierefrei!

Der Märchenweg ist von Mai bis zu den Herbstferien geöffnet. Die Benutzung ist kostenfrei und erfolgt auf eigene Gefahr. Alle Wege um die Harburg sind mit dem Kinderwagen nicht befahrbar!

GANZ HARBURG IN EINER TOUR

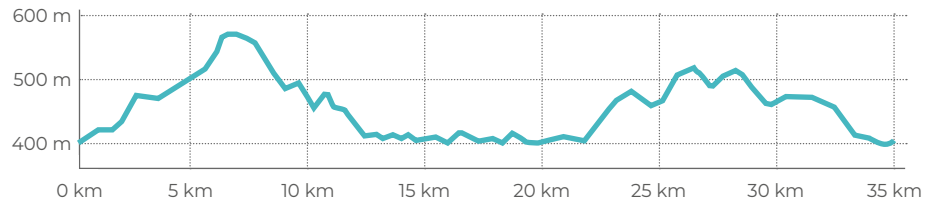
	Dorfmitte, Ebermergen
	2,5 Stunden Ø 14 km/h
	8,0 h Ø 5,0 km/h
	34,8 km
	440 m Höhenmeter
	mittelschwer

Die Tour führt durch fast alle Harburger Ortsteile und über die Ausläufer der Schwäbischen und Fränkischen Alb. Es geht immer stetig bergauf und bergab, durch schöne Fluss- und Heidelandschaften mit malerischen Ausblicken in das Riesbecken und in die Donauebene. Zum Verweilen laden u. a. das Kunstwerk „Blick ins Ries“ am Glaubenberg, die Lourdes Grotte bei Mündling und das Gipfelkreuz auf dem Bock ein. Gelegenheit für eine Stärkung finden Sie bei einem Besuch der Gasthäuser entlang der Tour.

komoot.de/tour/344039527









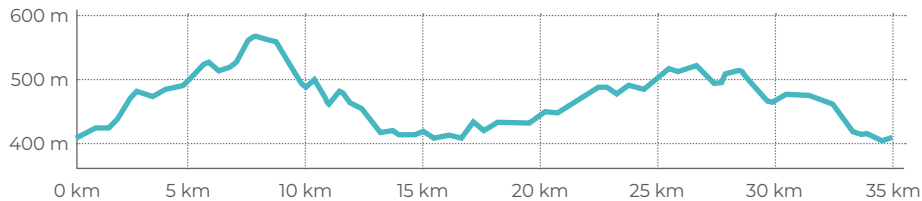
QR-Code scannen
und die Tour über
die App starten.



DIE GROSSE HARBURG-RUNDE XXL

Die XXL Runde ist ein wellenförmiges Auf und Ab zwischen dem Flusstal der Wörnitz, den beiden Höhenzügen der Schwäbischen und Fränkischen Alb und dem Rieskraterbecken. Vorbei an idyllischen Wald- und Heidelandschaften und malerischen Flussauen. Die abwechslungsreiche Vegetation ist Spiegelbild des Bodens und seiner Eigenschaften im Riesrand. Bei dieser erweiterten Runde über Huisheim tauchen Sie sogar ein Stück weit in die Ebene des Rieskraterbeckens ein.

	Dorfmitte, Ebermergen
	3,0 Stunden Ø 14 km/h
	8,5 h Ø 5,0 km/h
	36,1 km
	440 m Höhenmeter
	mittelschwer









komoot.de/tour/344158797




QR-Code scannen
und die Tour über
die App starten.



ZUR LOURDES GROTTE NACH MÜNDLING

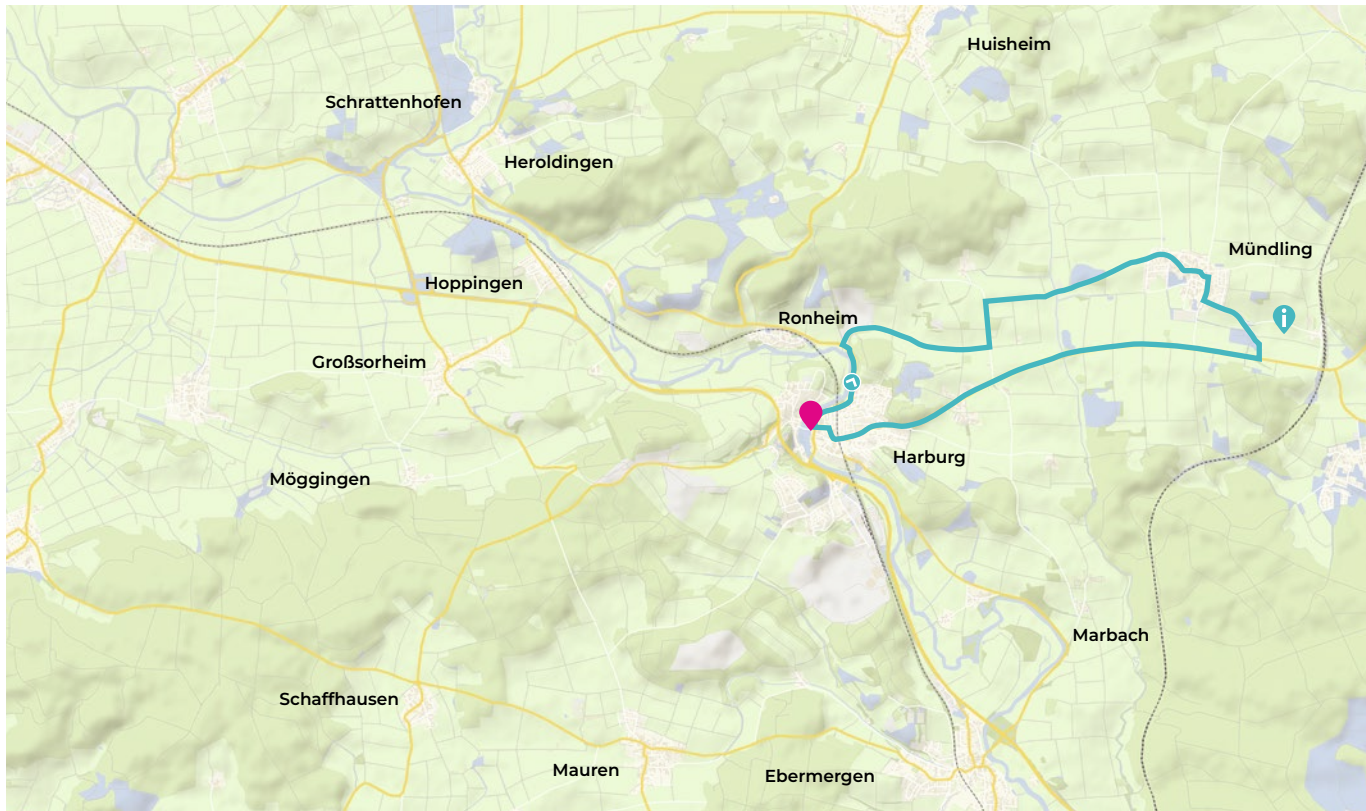
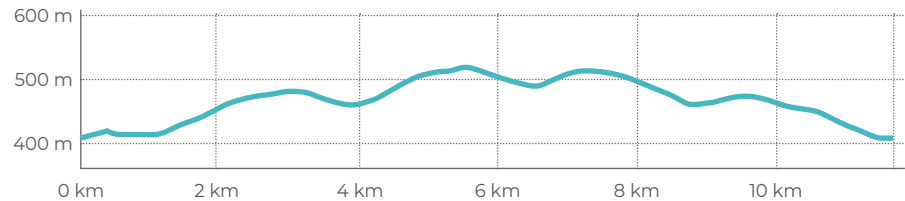
	Alte Brücke, Harburg
	1 Stunde Ø 14 km/h
	5,0 h Ø 5,0 km/h
	11,7 km
	180 m Höhenmeter
	mittelschwer

Die sportliche Tour führt zum 550 m hoch gelegenen Juradorf Mündling mit der St. Johannes-Kirche, die 805 erstmals urkundlich erwähnt wird. Gelegenheit zur Einkehr gibt es im Gasthof Weberhans. Danach lohnt sich ein Abstecher zur idyllisch gelegenen Lourdes Grotte . 1891 ließ sie der damalige Mündlinger Pfarrer Joseph Hager als Dank an die Muttergottes errichten. Auf dem Rückweg bietet sich eine Rast im Wirtshaus zum Kratzhof mit seinem schönen Biergarten an.


komoot.de/tour/344049858









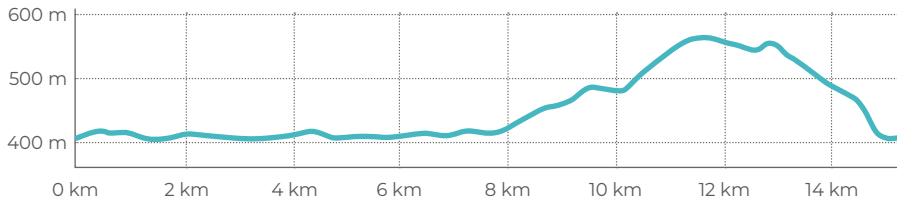
QR-Code scannen
und die Tour über
die App starten.



DER BLICK VOM BOCK IN DAS RIES

Durch Ronheim und Katzenstein führt die Tour entlang der Wörnitz bis nach Heroldingen mit seiner Chorturmkirche St. Martin. Vorbei am Rollenberg geht es durch Hoppingen und Großsorheim. Mit sportlichem Anstieg geht es den Riesrand hinauf bis zum Bock. Belohnt wird man von einem einmaligen Blick in das Ries . Gelegenheit zur Einkehr bietet die Waldschänke Eisbrunn. Sehenswert ist der Blick vom Bock auf die Harburg und bei klarer Sicht sind die Gipfel der Alpen gut erkennbar.

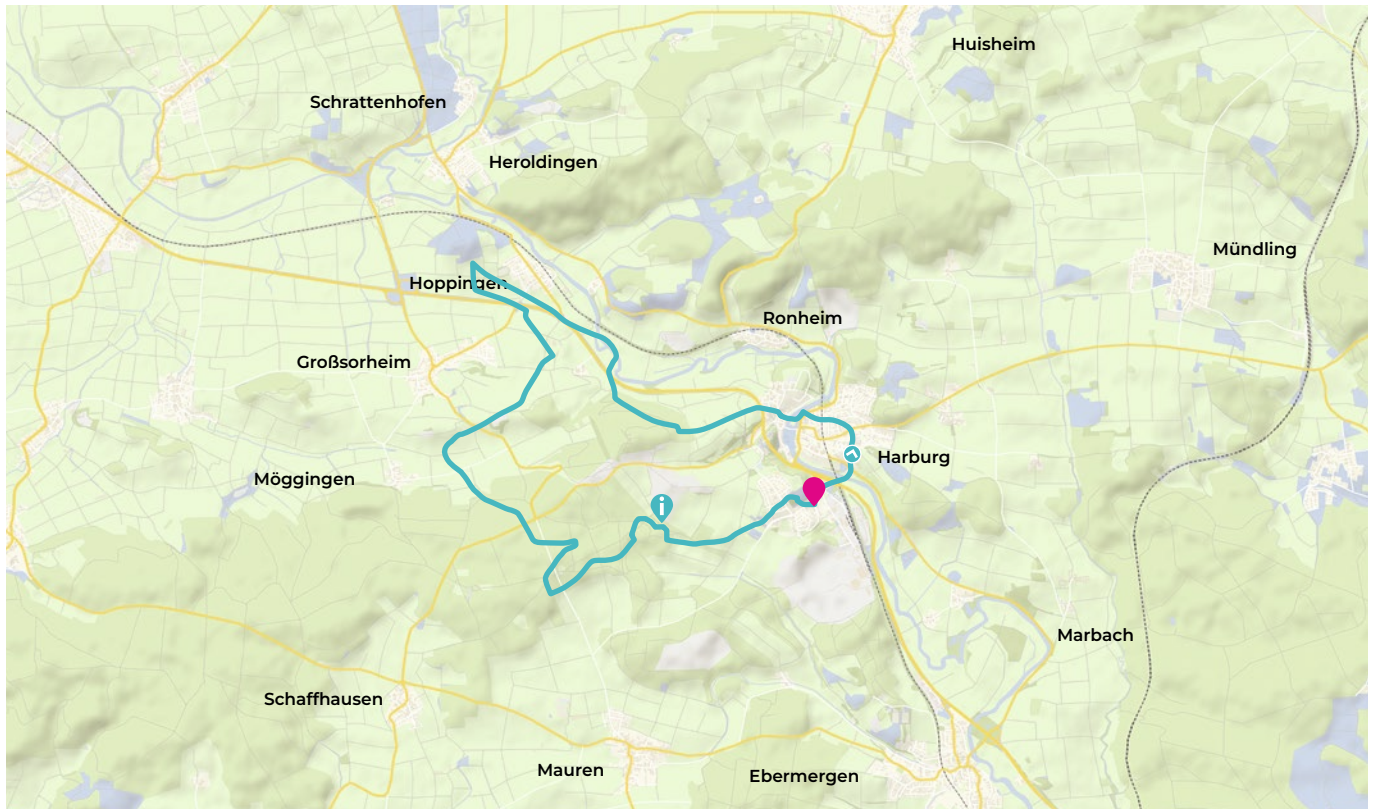
	Alte Brücke, Harburg
	1,25 Stunden Ø 14 km/h
	6 h Ø 5,0 km/h
	15,1 km
	220 m Höhenmeter
	mittelschwer









komoot.de/tour/344125282



QR-Code scannen
und die Tour über
die App starten.



NACH BRÜNSEE UND NACH EBERMERGEN

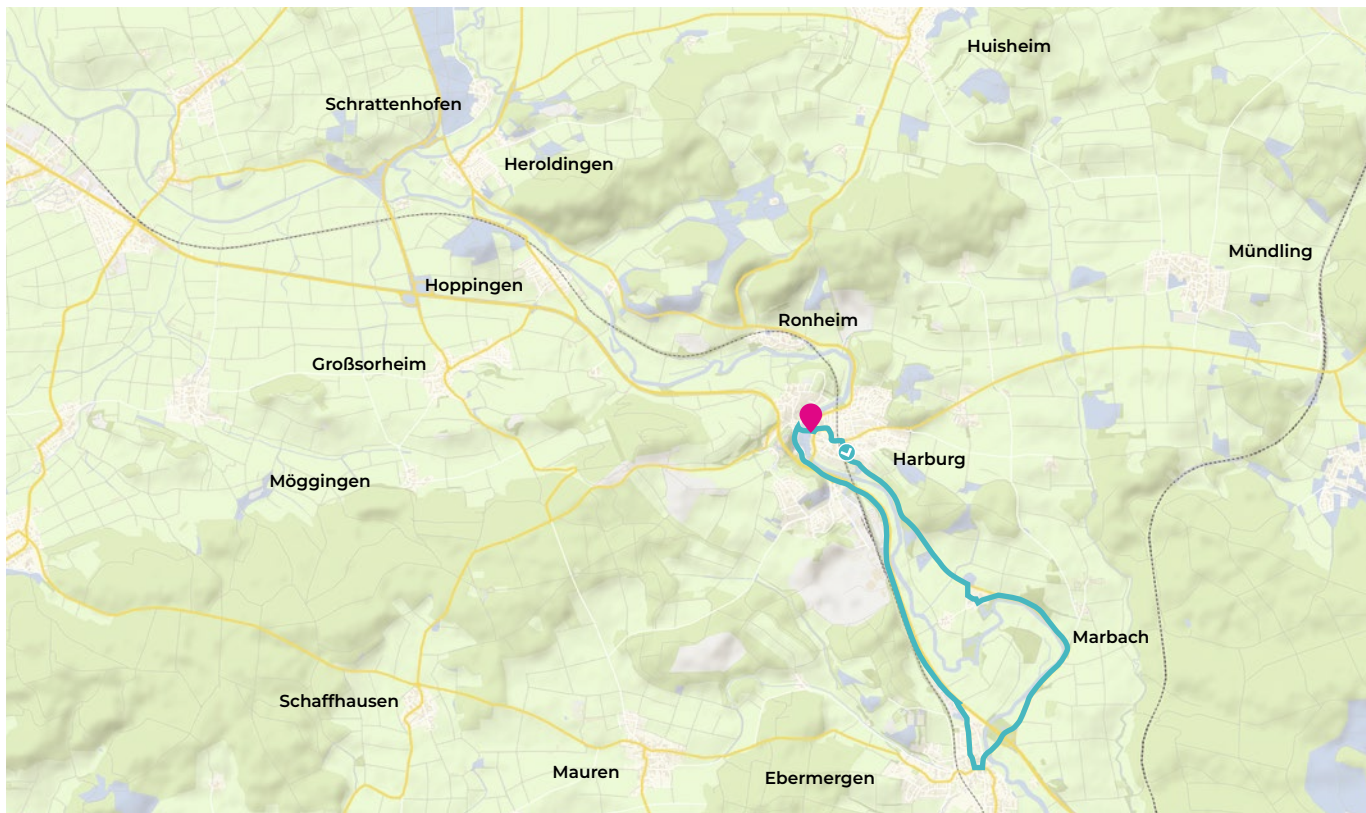
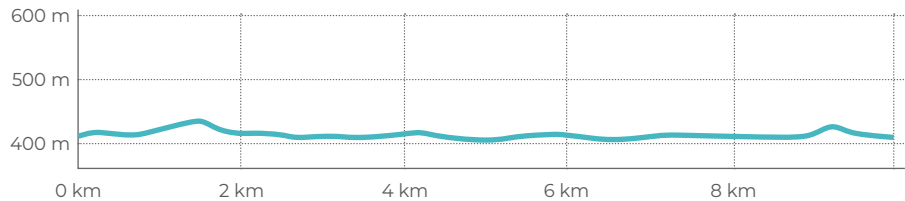
	Alte Brücke, Harburg
	45 Minuten Ø 14 km/h
	3,5 h Ø 5,0 km/h
	9,9 km
	60 m Höhenmeter
	leicht

Mit nur einer kleinen Steigung entlang der Wörnitz erreichen Sie Brünsee. Eine geologische Besonderheit erwartet Sie mitten im Dorf: Die Karstquelle mit ihren konstanten 9 Grad. Außerdem bietet sich am Wörnitzufer die Gelegenheit, eine Kneippanwendung zu machen. Weiter entlang der Wörnitz überqueren Sie in Ebermergen die im 17. Jahrhundert erbaute Alte steinerne Brücke. Ohne weitere Steigungen führt die Tour, vorbei am imposanten Märker Zement-Werk, wieder zurück nach Harburg.

komoot.de/tour/344066814









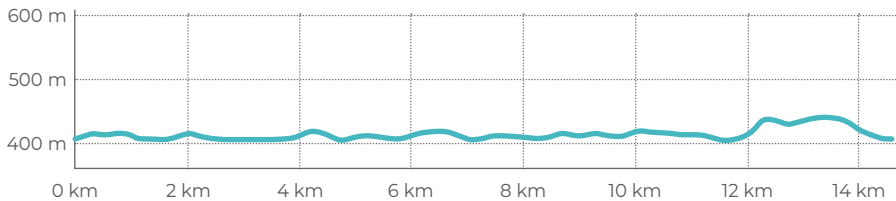
QR-Code scannen
und die Tour über
die App starten.



VON HARBURG NACH SCHRATTENHOFEN

Der durch den Meteoriteneinschlag entstandene Riesee fand seinen Ablauf am „Hüllenloch“ bei Harburg. An den engen Felswänden ist noch gut zu erkennen, was über Jahrmillionen entstand. Kurz danach wird das Wörnitztal breiter und Sie kommen dem Ries immer näher. In Schrattenhofen angekommen, liegt Ihnen die Riesebene zu Füßen. Der Rückweg verläuft über Hoppingen, entlang der Romantischen Straße, an der ehemaligen „Richtstätte“ vorbei, an der 1809 das letzte Todesurteil vollstreckt wurde.

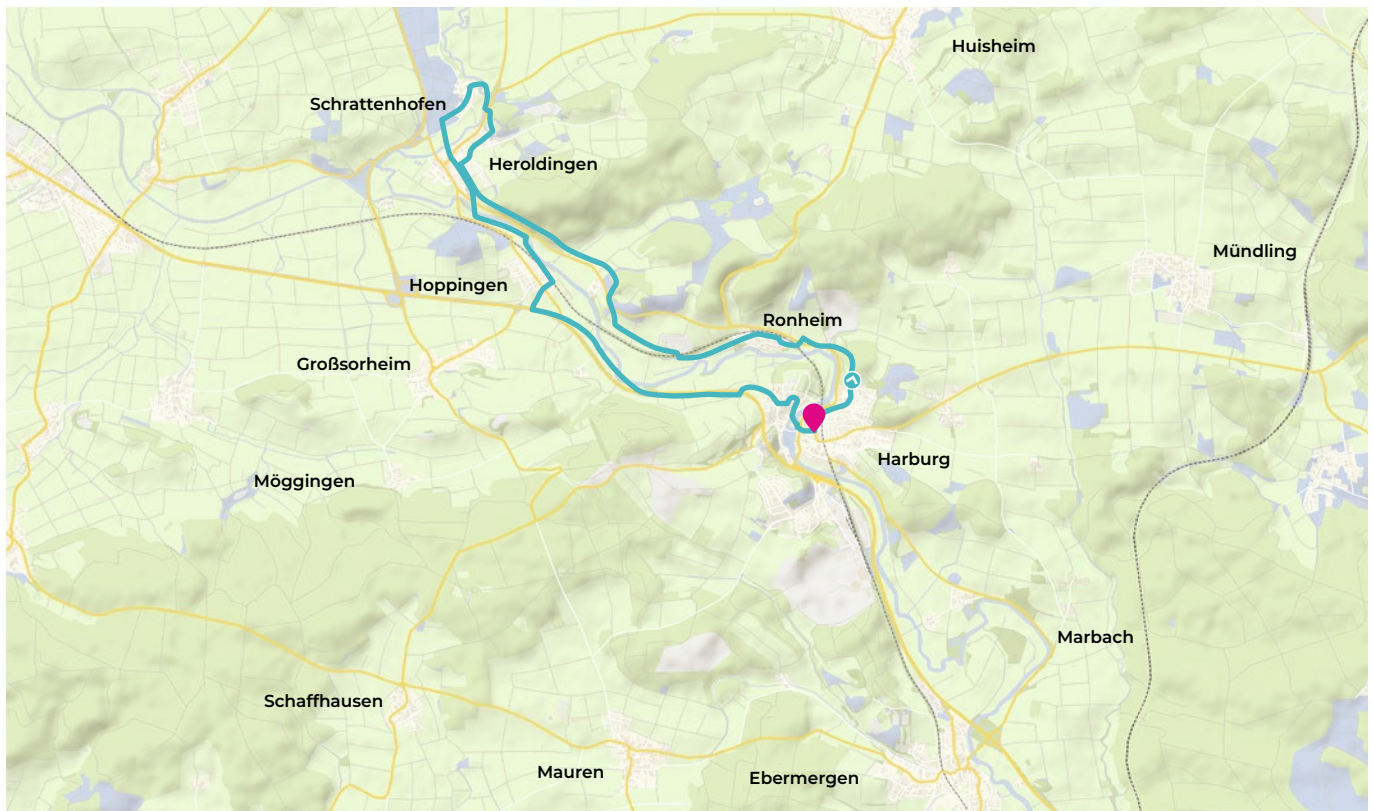
	Alte Brücke, Harburg
	1,5 Stunden Ø 14 km/h
	5,5 h Ø 5,0 km/h
	14,6 km
	120 m Höhenmeter
	leicht









komoot.de/tour/344049036



QR-Code scannen
und die Tour über
die App starten.




ZUM GENIESSEN AUF DEN EISBRUNN


	Alte Brücke, Harburg
	1 Stunde Ø 14 km/h
	4,5 h Ø 5,0 km/h
	10,6 km
	200 m Höhenmeter
	mittelschwer

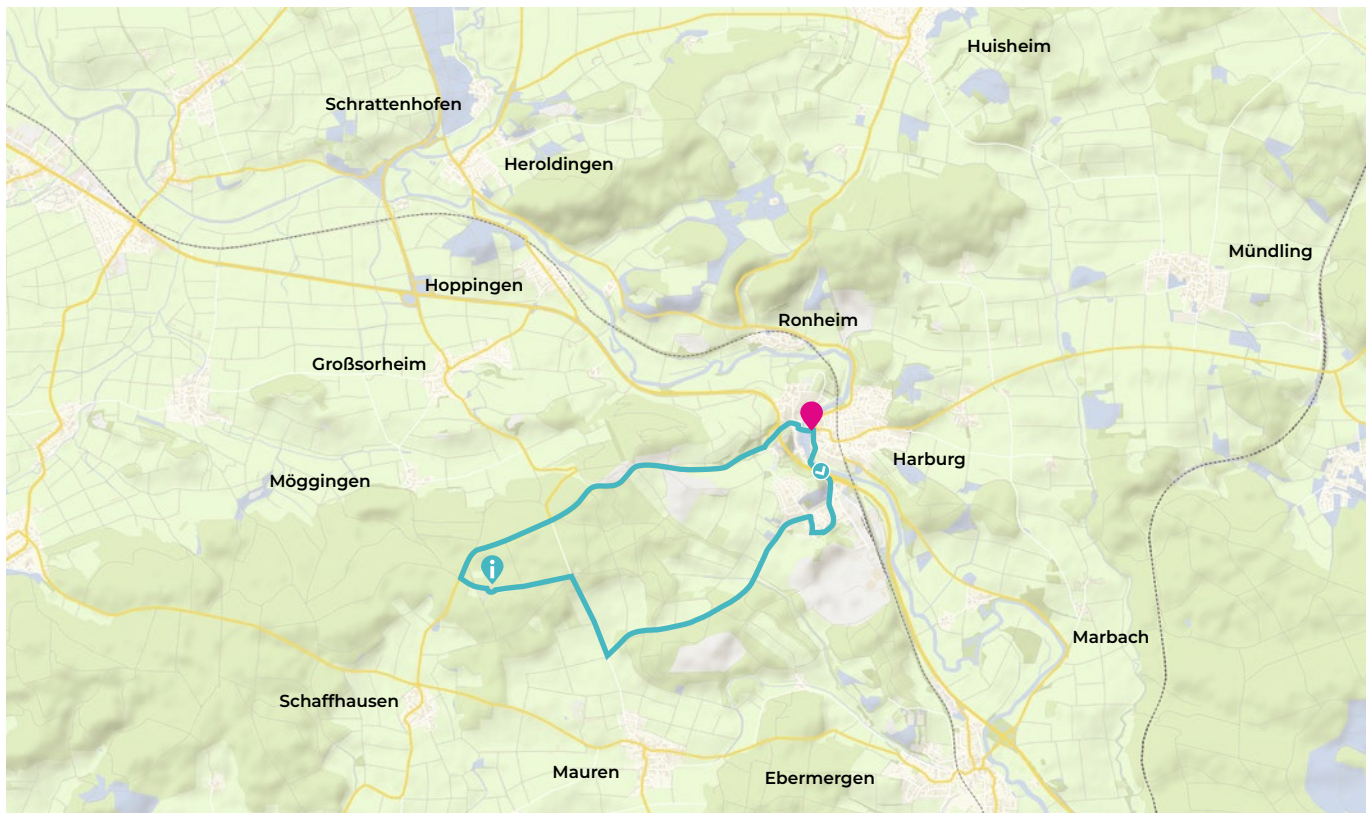
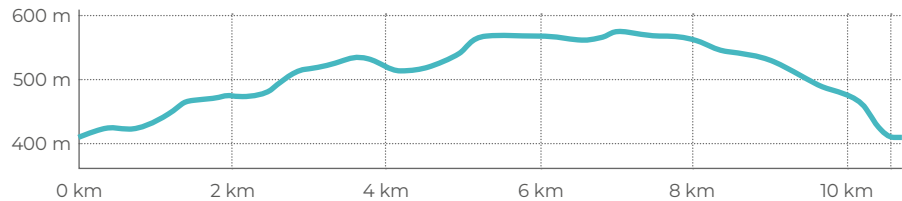
komoot.de/tour/344118459



QR-Code scannen
und die Tour über
die App starten.









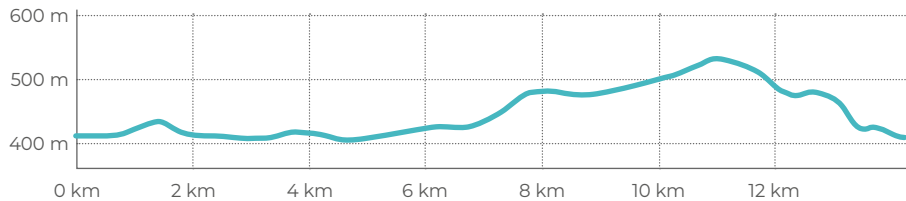
Vor dem Genuss müssen einige Höhenmeter überwunden werden. Die Tour führt durch die Landschaft des Riesrandes bis in den fürstlichen Wald und zum Eisbrunn , der mitten im Wald liegt und einen großen Spielplatz bietet. Auf dem Rückweg lohnt sich ein Halt auf dem Bockberg, der bei klarem Wetter mit einer herrlichen Aussicht auf die Riesebene und die Alpen belohnt. Beim Weg zurück nach Harburg bietet sich ein einmaliger Blick auf die Stauferburg.



RUND UM MAUREN UND EBERMergen

Die Tour führt von Harburg über Marbach nach Ebermergen und über die Ausläufer der Schwäbischen Alb nach Mauren. Ein beliebtes Fotomotiv ist die alte steinerne Brücke mit der Peter und Paul Kirche von Ebermergen. Mit leichtem Anstieg geht es vorbei an der Oberen Reismühle bis nach Mauren, das im 12. Jahrhundert erstmals erwähnt wurde, aber seine Ursprünge wohl in der Römerzeit hatte. Durch den Wald geht es wieder bergab zurück nach Harburg.

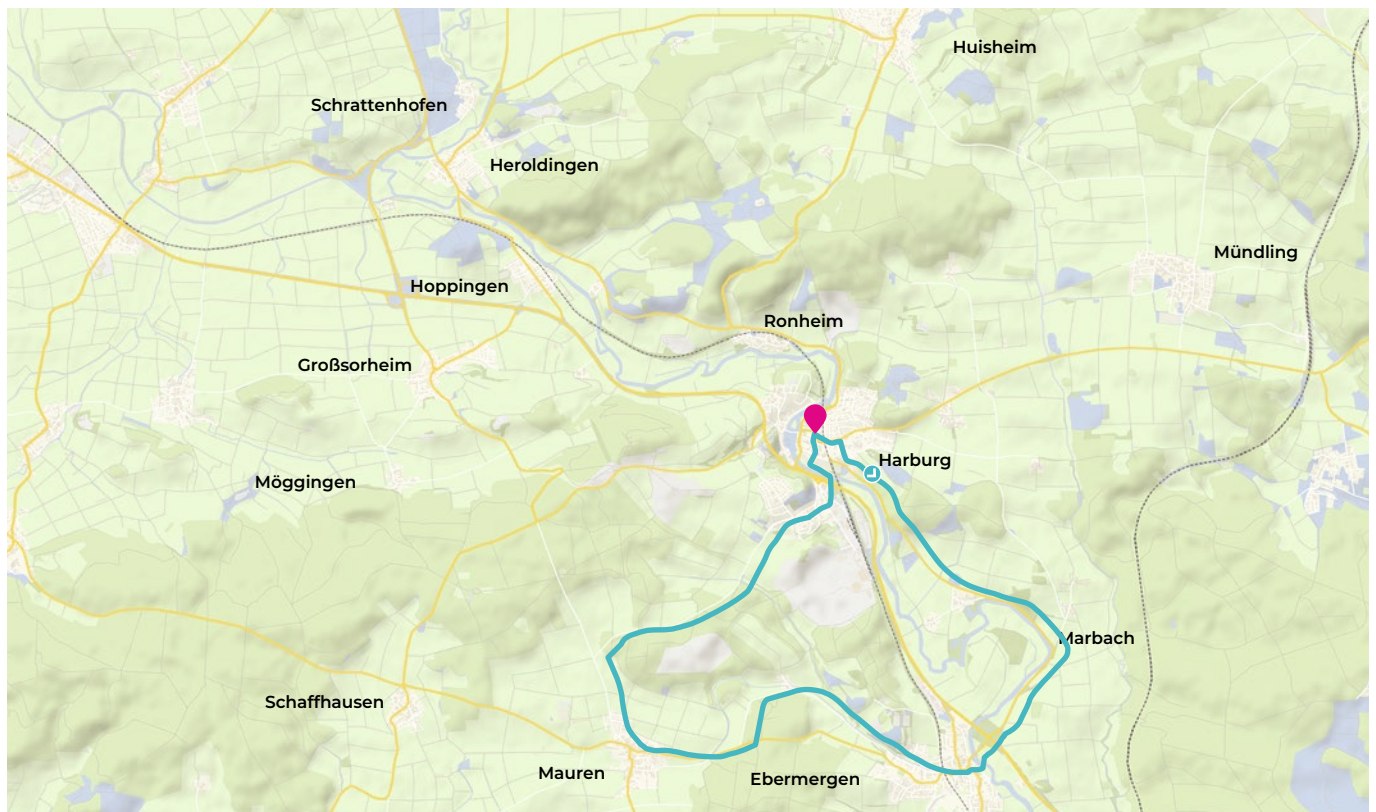
	Alte Brücke, Harburg
	1,25 Stunden Ø 14 km/h
	5,5 h Ø 5,0 km/h
	14,2 km
	180 m Höhenmeter
	mittelschwer



komoot.de/tour/344109547



QR-Code scannen
und die Tour über
die App starten.



DIE HARBURGER NORDSCHLEIFE

📍 Alte Brücke, Harburg

🚲 1,5 Stunde | Ø 14 km/h

🚶 4,0 h | Ø 5,0 km/h

↔️ 21,6 km

📏 200 m Höhenmeter

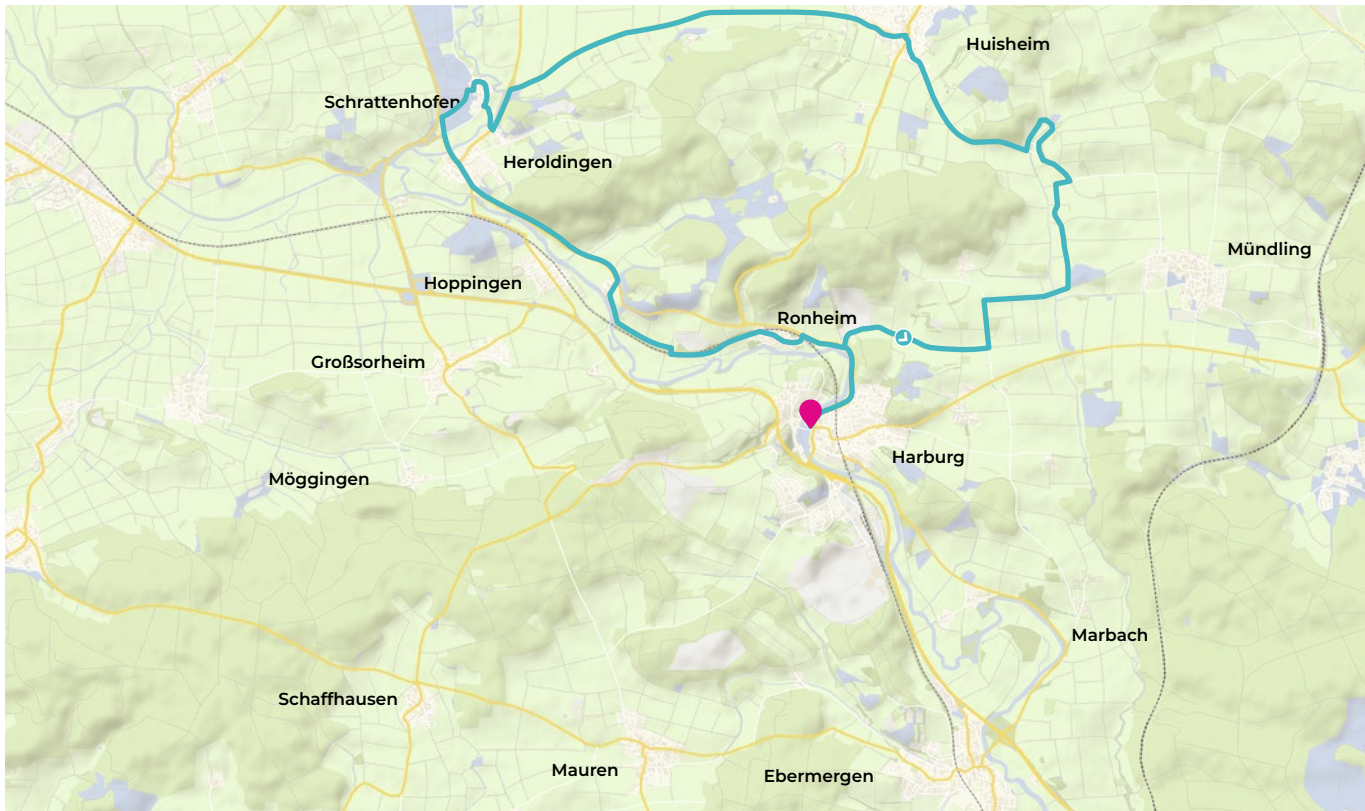
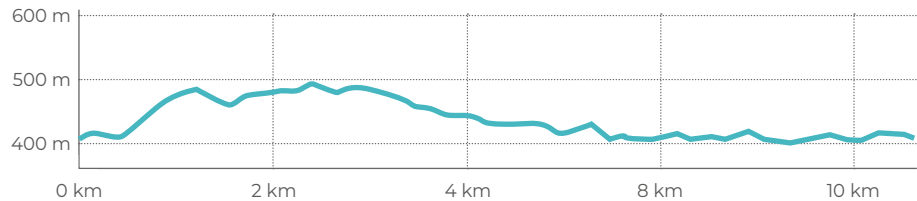

🏃 mittelschwer

Die Nordschleife ist eine kurze, sportliche Tour, die einen Ausblick in das Ries und seine vielfältigen Vegetationsarten gibt. Der an der Olachmühle liegende Silbersee lädt zu einem Picknick mit Bademöglichkeit ein. Weiter geht es über Huisheim nach Schrattenhofen entlang an den im Ries typischen Magerrasenflächen mit kleinen Bächen und Feuchtgebieten, vorbei an weiten Feldern und abwechselnden Laubwäldern. Ab Schrattenhofen fahren Sie entspannt die Schleife im Wörnitztal bis Harburg zu Ende.


komoot.de/tour/344054341









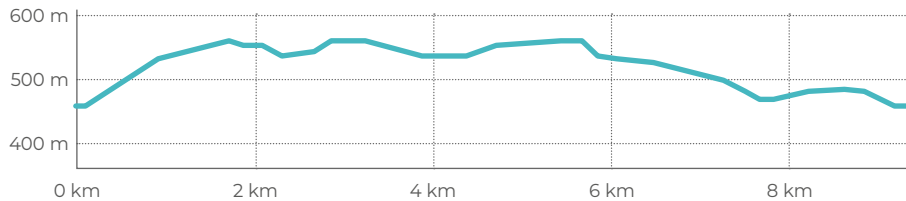
QR-Code scannen
und die Tour über
die App starten.



EIN SPAZIERGANG RUND UM DEN BOCK

Vom unteren Burgparkplatz bei der Harburg geht es einen Wasenweg hinauf zum Bock, entlang dem Waldrand und vorbei am ehemaligen jüdischen Friedhof hinauf zum Bock. Von dort aus haben Sie einen weiten Blick ins Ries sowie über das Wörnitztal bis nach Donauwörth. Nach dem „Abstieg“ gelangen Sie zum Eisbrunn . Der Rückweg führt idyllisch durch das Edelmannstal. Aus dem Wald kommend gelangen Sie auf einen Feldweg und schließlich am Eingang zur „Harburg“ vorbei.

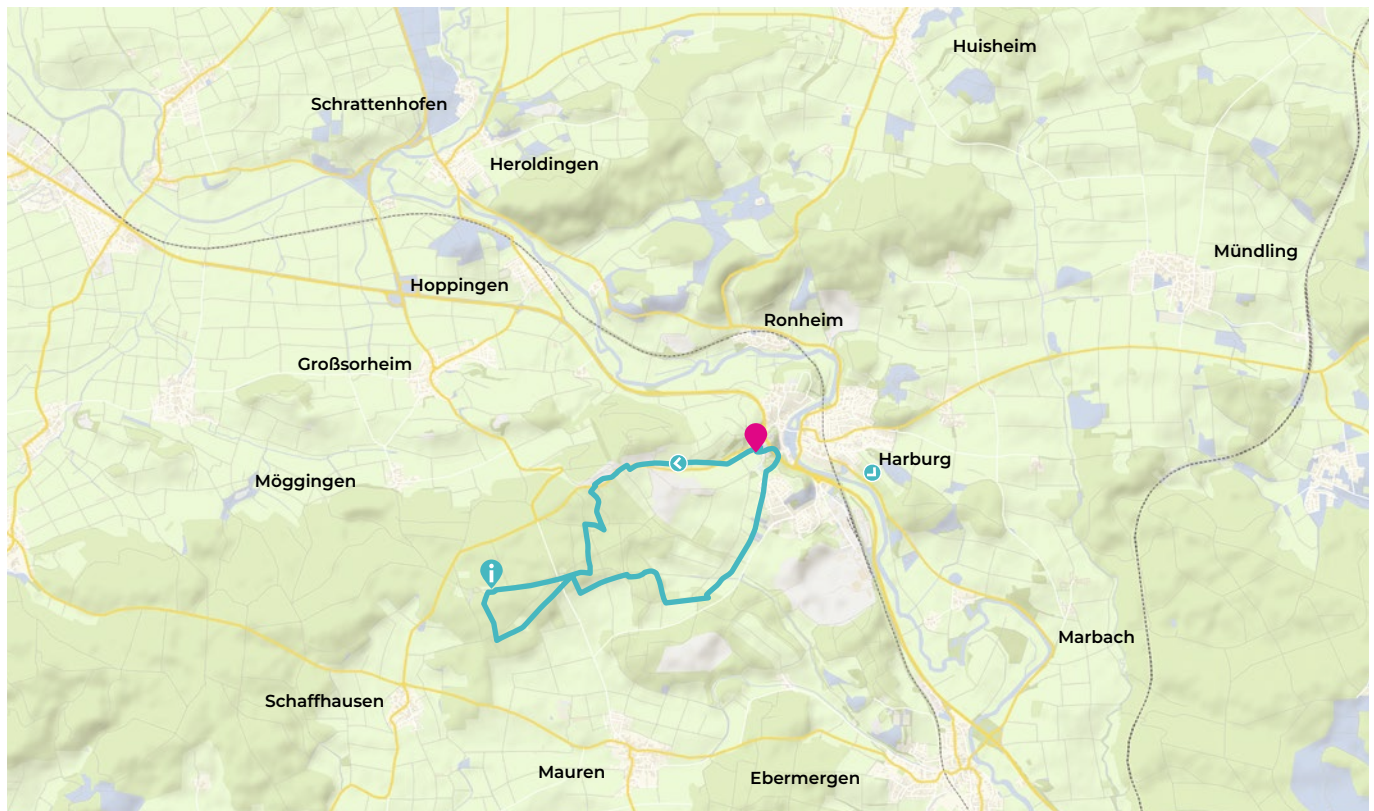
	Unt. Burgparkplatz, Harburg
	nur ein Wanderweg
	3,0 h Ø 5,0 km/h
	9,4 km
	200 m Höhenmeter
	mittelschwer



komoot.de/tour/1323580010



QR-Code scannen
und die Tour über
die App starten.





DER 7-HÜGEL RUNDWANDERWEG

	Schrattenhofen
	Nur Wanderweg
	ca. 5,5 h Ø 5,0 km/h
	20,0 km
	460 m Höhenmeter
	leicht

Ein ausführliches Prospekt zum 7-Hügel-Weg des Ferienlands Donau-Ries erhalten Sie bei:
Tourist-Information
Stadt Harburg, Schloßstraße 1

Der gut beschilderte Rundwanderweg verknüpft geologische, archäologische und kulturhistorische Besonderheiten im Geopark Ries. Durch die Wegführung über die sieben markante Erhebungen des südöstlichen Rieses, bieten sich immer wieder Ausblicke über den gesamten Krater. Ereignistafeln informieren über Geologie, Besiedlungsgeschichte und frühere Nutzung der Landschaft entlang des ca. 20 km langen Weges. Von Schrattenhofen aus geht es über einen kleinen Wörnitzsteg nach Heroldingen, vorbei an Zehentstadel und Kirche und hinauf auf den Kratzberg, von dem man einen wunderbaren Riesblick hat. Vorbei an der Hexenküche, durch Lierheim mit dem ehemaligen Deutschordensschloss und Appetshofen hindurch, erreicht man den Hahnenberg. Anschließend nähert sich der Wanderer dem Schloss Alerheim, bevor es dann durch den Ort Alerheim geht. Folgt man den rot-gelben Markierungen gelangt man hinauf auf den Wennenberg. Von dort führt der Weg entlang der Wörnitz nach Wörnitzostheim und zurück nach Schrattenhofen.



DEN GEOPARK ERLEBEN

GEOPARK-INFOSTELLE

Die Geopark-Ries Infostelle gibt Auskunft über die Entstehung des Rieskraters und über Besonderheiten wie die Raumfahrtmissionen der ESA und NASA. Interessante Informationen zur Verarbeitung des „Suevits“ durch die Firma Märker bereichern die Infostelle. Durch die Lage und dem Wörnitz-Zugang ist dies ein ruhiger Rastplatz, der zum Verweilen einlädt.

GEOTOP GLAUBENBERG

Das Geotop Glaubenberg liegt in einer ausgeprägten Hügelkette zwischen innerem Kratering und äußerem Kraterand bei Großsorsheim. Die Ereignistafeln des zugehörigen Lehrpfades zeigen die Prozesse des Meteoriteneinschlags vor 14,5 Millionen Jahren. Kalkige Relikte des ehemaligen Rieskratersees, Sande eines ehemaligen Flusslaufs oder mächtige Gesteinsschollen verbildlichen die „Biographie“ des Rieses. Ein Panoramablick lädt zum Genuss des Ausblicks über die Kraterlandschaft ein.

-  Großsorsheim
-  Nur Wanderweg
-  ca. 1,5 h | Ø 5,0 km/h
-  3,0 km
-  60 m Höhenmeter
-  leicht

Info-Faltblatt zum Geopark-Lehrpfad und zum Geotop Glaubenberg ist digital als PDF verfügbar. Der rund 3 km lange Rundweg verläuft auf Flurwegen.



DIE „KOMODE“ OUTDOOR APP KOMOOT



Holen Sie sich die spannenden „Harburg-Touren“ mit einer ausführlichen Beschreibung auf Ihr Smartphone. Neben weiteren Informationen zu den Routen erhalten Sie auch Tipps für Fotostopps und eine Navi-Funktion – die Sie sicher zum Ziel führt.

Die Komoot®-App ist kostenlos in gängigen App-Stores verfügbar. Zu allen Touren in diesem Flyer finden Sie einen QR-Code – scannen Sie diesen mit Ihrem Smartphone ein und schon finden Sie alles Wichtige zur entsprechenden Tour in der Komoot®-App.

Wir wünschen Ihnen viel Spaß, unser Harburg zu entdecken. Teilen Sie Ihre Eindrücke **#harburgentdecken!**



HARBURG KULINARISCH ENTDECKEN

Harburg ist über den Riesrand hinaus bekannt für gute Restaurants, traditionelle Wirtshäuser und besondere Biergärten! Ob Sie bayerisch-schwäbische Schmankerl mögen, italienische Pizzen lieben oder mit einem hausgemachten Eis den Sommer am Wörnitzstrand genießen. Kulinarisch bietet Harburg viele Spezialitäten.

Lassen Sie sich verwöhnen von der vielfältigen Harburger Genießerküche und entdecken Sie mit der warmen Sonne im Rücken, dem Schloss Harburg vor Augen und dem Rauschen der Wörnitz im Ohr ein neues Harburg...

Hotel · Restaurant Straussen

📍 Marktplatz 2 · Harburg
☎ 09080.1398
➔ hotel-straussen.de

Cafe „Käferlein“

📍 Marktplatz 3 · Harburg
☎ 09080.1437

Bistro „bagatelle“

📍 Marktplatz 5 · Harburg
☎ 09080.923742
➔ bagatelle-harburg.de

Hertle Haus

📍 Egelseestr. 4 · Harburg
☎ 0160.2429230

Gasthof „Zum Goldenen Lamm“

📍 Marktplatz 15 · Harburg
☎ 09080.1422
➔ lamm-harburg.de

Brückencafé

📍 Auf der Brücke 4 · Harburg
☎ 09080.6549994
➔ brueckencafe-harburg.de

Bäckerei · Café Mayer

📍 Grasstraße 1 · 86655 Harburg
☎ 09080.1482

Eis Ve-ro

📍 Graßstraße 2 · 86655 Harburg
☎ 01511.1658003

BUBs Standbiergarten

📍 Graßstraße 2 · 86655 Harburg
☎ 0162.7260977
➔ bootservice-donau-ries.de

Burgschänke auf Schloss Harburg

📍 Burgstraße 1 · 86655 Harburg
☎ 09080.1504
➔ burgschaenke-harburg.de

Pizzeria „La locanda“

📍 Grasstraße 18 · 86655 Harburg
☎ 09080.4240
➔ tsv-harburg.de/sportheim

Wirtshaus „Zum Kratzhof“

📍 Kratzhof 4 · 86655 Harburg
☎ 09080.1696
➔ zum-kratzhof.de

Gasthaus „Zum Weberhans“

📍 Westenstr. 15 · 86655 Mündling
☎ 09080.1667
➔ weberhans.de

Zur gemütlichen Einkehr

📍 Ronheim 13 · 86655 Ronheim
☎ 09080.1260

Waldschänke Eisbrunn

📍 Eisbrunn 1 · 86655 Harburg
☎ 09080.9239100
➔ eisbrunn-harburg.de

Die aktuellen Öffnungszeiten und Informationen zu den Ruhetagen können Sie den Internetseiten der entnehmen.





Harburg liegt näher als man denkt!

Im Herzen des Geopark Ries, direkt an der Romantischen Straße und zwischen Nördlingen und Donauwörth – umgeben vom Naturpark Altmühltal und dem schwäbischen Donautal!
Die Region wartet nur darauf, von Ihnen entdeckt zu werden!



Stadt Harburg Schwaben
Schloßstraße 1 · 86655 Harburg (Schwaben)

Tourist-Information
Telefon: +49 9080 9699-24
E-Mail: tourismus@stadt-harburg-schwaben.de
Online: stadt-harburg-schwaben.de

Impressum:
Herausgeber: Stadt Harburg (Schwaben)
Die Touren wurden von Peter Hanisch entwickelt, getestet und digitalisiert.
Fotos: FOTOZEICHEN - Silke Schäfer-Riedel, Rita Dollmann, Ferienland Donau-Ries, Sandra Exner-Niebergall, Marco Kleebauer, Dietmar Denger
Layout: dotagentur, Harburg